








# Ræktunarsvæði á Íslandi

## Ræktunarsvæði

-  Svæði A
-  Svæði B
-  Svæði C
-  Svæði D

## Skýringar

-  Vötn
-  Helstu vegir
-  Sandar og hraun

0 25 50 100 km

Byggt á korti Hauks Ragnarssonar 1986.  
Endurbætur gerðar með hitafarsgögnum  
frá Veðurstofu Íslands.

2008 Landbúnaðarháskóli Íslands og  
Rannsóknarstöð skógræktar, Mógilsá